



**АДМИНИСТРАЦИЯ ШАЛИНСКОГО МУНИЦИПАЛЬНОГО РАЙОНА
ЧЕЧЕНСКОЙ РЕСПУБЛИКИ**
(АДМИНИСТРАЦИЯ ШАЛИНСКОГО МУНИЦИПАЛЬНОГО РАЙОНА)

**НОХЧИЙН РЕСПУБЛИКАН
ШЕЛАН МУНИЦИПАЛЬНИ КЮШТАН АДМИНИСТРАЦИ**
(ШЕЛАН МУНИЦИПАЛЬНИ КЮШТАН АДМИНИСТРАЦИ)

РАСПОРЯЖЕНИЕ

10.01.2023г

№ 01-м

г. Шали

**Об использовании земельного
участка без предоставления
земельных участков и
установления сервитутов**

В соответствии со статьями 39.33, 39.36 Земельного кодекса Российской Федерации, Федеральным законом от 6 октября 2003 года № 131-ФЗ «Об общих принципах организации местного самоуправления в Российской Федерации», рассмотрев обращение ООО «Каббалкгипротранс» от 12.12.2022 г. № 51-ЧР о даче разрешения на временное использование земельного участка:

1. Разрешить ООО «Каббалкгипротранс» безвозмездное использование части земельного участка (далее – Участок) из категории земель сельскохозяйственного назначения, расположенный по адресу: ЧР, Шалинский муниципальный район, для временной объездной дороги на км 663+002, слева, площадью 0.12 га, и для временной объездной дороги на км 667+673, слева площадью 0.13 га, во время капитальных ремонтных работ на трассе автомобильной дороги Р-217 «Кавказ» автомобильной дороги М-4 «Дон» - Владикавказ-Грозный-Махачкала-граница с Азербайджанской Республики на участке км 658+550 – км 668+017, Чеченская Республика» .

2. В соответствии со ст. 39.35 Земельного кодекса Российской Федерации, если использование Участка приведет к порче либо уничтожению плодородного слоя почвы в границах Участка, ООО «Каббалкгипротранс» обязано:

2.1 Привести Участок в состояние, пригодное для использования в соответствии с разрешенным использованием;

2.2 Выполнить необходимые работы по рекультивации Участка.

3. Срок действия настоящего разрешения на пользования земельного участка установить с 09.01.2023 г. до 09.01.2024 г.;

4. В соответствии со ст. 39.34. Земельного кодекса Российской

Федерации настоящее распоряжение считается утратившим силу со дня предоставления земельного участка, в пределах которого расположен Участок, гражданину или юридическому лицу, о чем в течение 10 дней с момента предоставления земельного участка отделу управления муниципальной собственностью администрации Шалинского муниципального района уведомить ООО «Каббалкгипротранс».

5. Отделу управления муниципальной собственностью в течение 10 дней направить настоящее распоряжение в Управление Федеральной службы государственной регистрации, кадастра и картографии по Чеченской Республике для осуществления государственного земельного надзора.

6. Контроль исполнения настоящего распоряжения возложить на заместителя главы администрации Ю.И. Хаджиева.

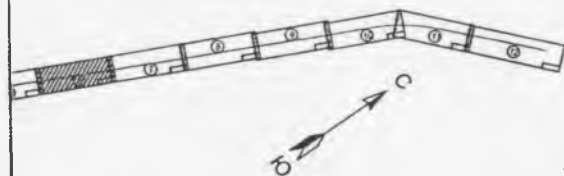
7. Настоящее распоряжение вступает в силу с момента его подписания.

Глава администрации



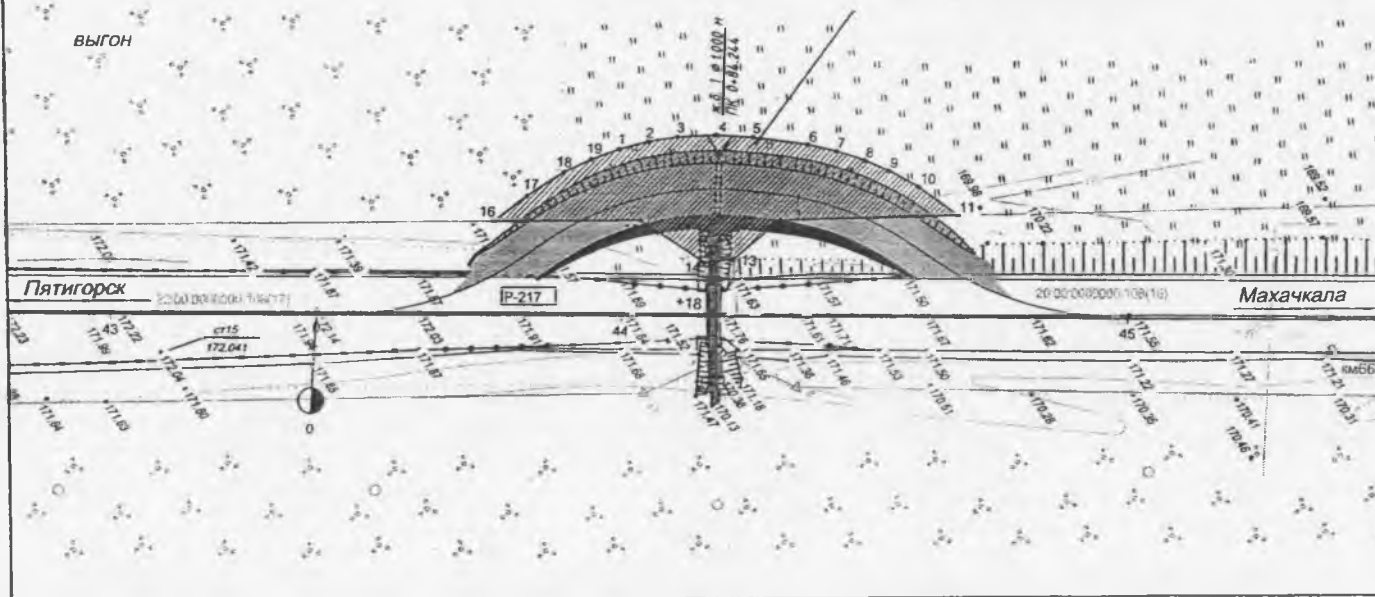
И.М. Борщигов

Схема раскладки листов



РФ. Чеченская Республика
Шалинский муниципальный район

Ведомость поворотных точек существующего отвода		
левая сторона дороги		
5	83997.38	327334.56
4	84025.39	327361.60
3	84170.10	327462.89
2	84175.49	327476.71
6	84180.37	327479.47
5	84192.46	327478.54

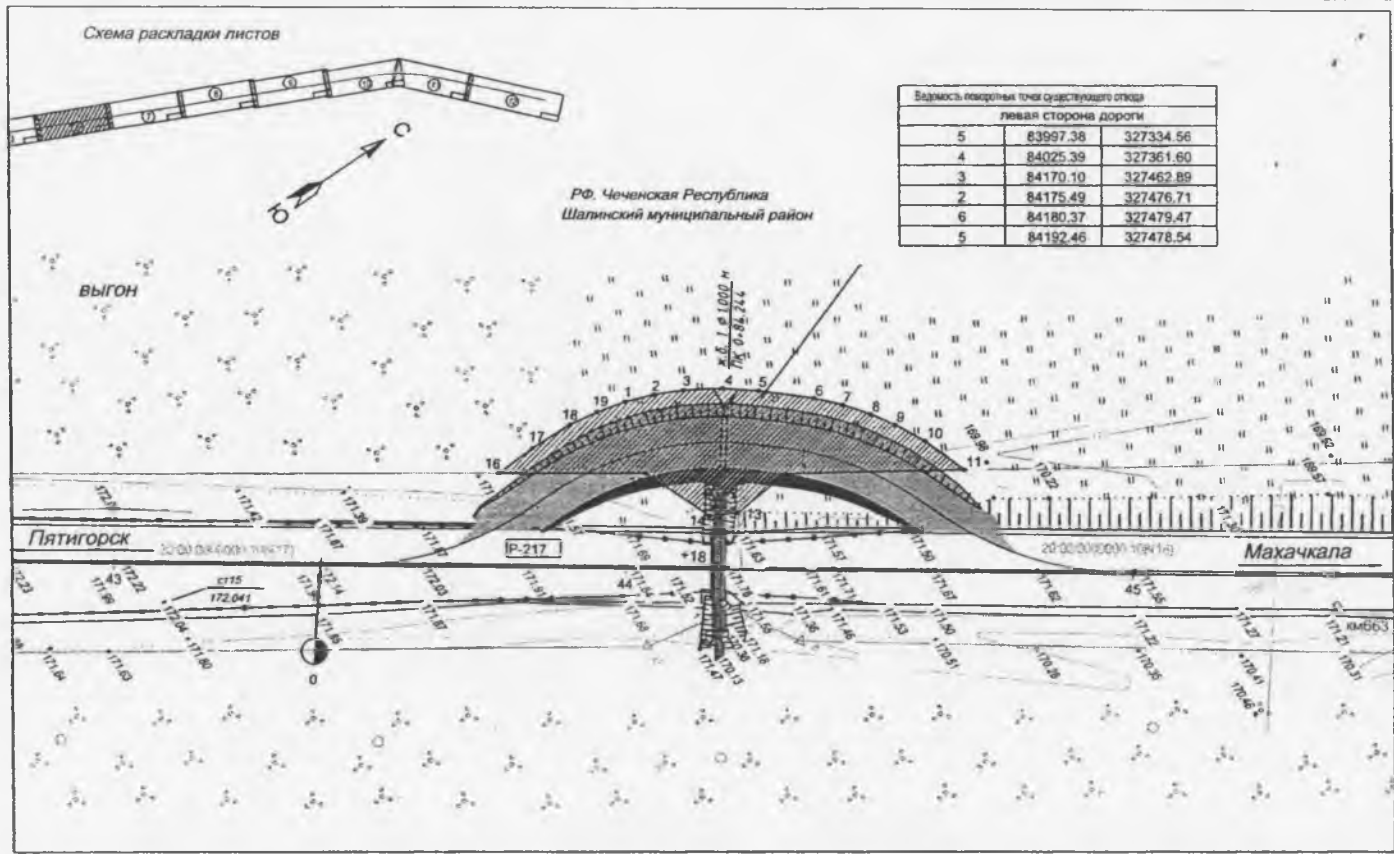


№	Координаты	
1	84174.684	327449.144
2	84180.241	327451.275
3	84185.494	327453.901
4	84191.957	327458.001
5	84197.448	327462.386
6	84205.413	327469.746
7	84209.329	327474.157
8	84212.858	327478.873
9	84215.574	327483.306
10	84218.555	327489.238
11	84221.653	327498.196
12	84192.460	327478.540
13	84180.370	327479.470
14	84175.490	327476.710
15	84170.100	327462.890
16	84146.357	327446.271
17	84154.535	327446.087
18	84163.137	327446.563
19	84169.037	327447.588

Условные обозначения

- - Граница полосы отвода автомобильной дороги Р-217
- 20:11:1602000 - Номер кадастрового квартала
- δ° - Поворотные точки границ существующего отвода
- - Барьерное ограждение
- - Граница дополнительного временного отвода
- 1 - Нумерация дополнительного временного отвода

59-ПОС						
Капитальный ремонт автомобильной дороги Р-217 «Кавказ» автомобильная дорога М-4 «Дон» - Владикавказ - Грозный - Махачкала - граница с Азербайджанской Республикой на участке км 658+550 - км 668+017, Чеченская Республика.						
Кол.уч.	Изм.	Ндок.	Подпись	Дата	План полосы отвода	
Составил	Магомадов			04.22	Стадия	Лист
Проверил	Гайрбеков			04.22	п	Листов
ГИП	Гайрбеков			04.22		
Схема расположения земельного участка отводимого во временное пользование					М 1:1000	



№	Координаты
1	84174.684 327449.144
2	84180.241 327451.275
3	84185.494 327453.901
4	84191.957 327458.001
5	84197.448 327462.386
6	84205.413 327469.746
7	84209.329 327474.157
8	84212.858 327478.873
9	84215.574 327483.306
10	84218.555 327489.238
11	84221.653 327498.196
12	84192.460 327478.540
13	84180.370 327479.470
14	84175.490 327476.710
15	84170.100 327462.890
16	84146.357 327446.271
17	84154.535 327446.087
18	84163.137 327446.563
19	84169.037 327447.588

Условные обозначения

- — — — — Граница полосы отвода автомобильной дороги Р-217
- 20:11 (60200) — — — — — Номер кадастрового квартала
- 6° — — — — — Поворотные точки границ существующего отвода
- — — — — Барьерное ограждение
- — — — — Граница дополнительного временного отвода
- 1 — — — — — Нумерация дополнительного временного отвода

					59-ПОС			
					Капитальный ремонт автомобильной дороги Р-217 «Кавказ» автомобильная дорога М-4 «Дон» - Владикавказ - Грозный - Махачкала - граница с Азербайджанской Республикой на участке км 658+550 - км 668+017, Чеченская Республика.			
Кол.уч.	Изм.	Ндок.	Подпись	Дата	План полосы отвода	Стадия	Лист	Листов
Составил	Магомадов			04.22		п		
Проверил	Гайрбеков			04.22				
ГИП	Гайрбеков			04.22				
					Схема расположения земельного участка отводимого во временное пользование М 1:1000			