



**АДМИНИСТРАЦИЯ ШАЛИНСКОГО МУНИЦИПАЛЬНОГО РАЙОНА
ЧЕЧЕНСКОЙ РЕСПУБЛИКИ**
(АДМИНИСТРАЦИЯ ШАЛИНСКОГО МУНИЦИПАЛЬНОГО РАЙОНА)

**НОХЧИЙН РЕСПУБЛИКАН
ШЕЛАН МУНИЦИПАЛЬНИ КЮШТАН АДМИНИСТРАЦИ**
(ШЕЛАН МУНИЦИПАЛЬНИ КЮШТАН АДМИНИСТРАЦИ)

РАСПОРЯЖЕНИЕ

14.10.2022

№ 388-пр

г. Шали

**Об утверждении схемы
расположения земельного участка**

Руководствуясь ст. 11, 11.3, 11.10, Земельного кодекса Российской Федерации и ст. 3.3 Федерального закона от 25.10.2001 № 137-ФЗ «О введении в действие Земельного кодекса Российской Федерации», Федеральным законом от 06 октября 2003 года. № 131-ФЗ «Об общих принципах организации местного самоуправления в Российской Федерации»:


1. Утвердить схему расположения земельного участка на кадастровом плане территории, прилагаемую к настоящему распоряжению, из земель категории населенных пунктов, общей площадью 19 кв.м. в кадастровом квартале: 20:12:0501005, расположенного по адресу: Чеченская Республика, Шалинский район, г. Шали, ул. Комарова, для размещения газопроводов.

2. Отделу управления муниципальной собственностью обеспечить в установленном порядке работу по формированию (межеванию) и государственному кадастровому учету, земельного участка, указанного в пункте 1 настоящего распоряжения в соответствии с Федеральным законом от 13 июля 2015 года. № 218-ФЗ «О государственной регистрации недвижимости».

3. Контроль за исполнением настоящего распоряжения возложить на заместителя главы администрации Шалинского муниципального района Ю.И. Хаджиева.

4. Настоящее распоряжение вступает в силу с момента его подписания.

Глава администрации



И.М. Борщигов

Шамм Камарсто

✓

Утверждена



(наименование документа об утверждении, включая наименования

органов государственной власти или органов местного

самоуправления, принявших решение об утверждении схемы

или подписавших соглашение о перераспределении земельных участков)

от

№


Схема расположения земельного участка или земельных участков на кадастровом плане территории

Кадастровый квартал земельного участка

20:12:0501005

Площадь земельного участка

19м²




Масштаб 1:10000

Условные обозначения:

- n1 - характерная точка границы, сведения о которой позволяют однозначно определить её на местности
- - вновь образованная часть границы, сведения о которой достаточны для определения её местоположения
- - граница кадастрового деления
- :ЗУ1 - обозначение земельного участка

Утверждена



(наименование документа об утверждении, включая наименования

органов государственной власти или органов местного

самоуправления, принявших решение об утверждении схемы

или подписавших соглашение о перераспределении земельных участков)

от _____ № _____

Схема расположения земельного участка или земельных участков на кадастровом плане территории

Кадастровый квартал земельного участка		20:12:0501005	
Площадь земельного участка		19м ²	
Обозначение характерных точек границы	Координаты, м		
	X	Y	
1	2	3	
	:3Y1(1)		
n1	78584,26	330507,28	
n2	78584,26	330507,58	
n3	78583,96	330507,58	
n4	78583,96	330507,28	
n1	78584,26	330507,28	
	:3Y1(2)		
n6	78580,59	330505,23	
n7	78580,59	330505,53	
n8	78580,29	330505,53	
n9	78580,29	330505,23	
n6	78580,59	330505,23	
	:3Y1(3)		
n11	78573,07	330501,20	
n12	78573,07	330501,50	
n13	78572,77	330501,50	
n14	78572,77	330501,20	
n11	78573,07	330501,20	
	:3Y1(4)		
n16	78566,83	330497,74	
n17	78566,83	330498,04	
n18	78566,53	330498,04	
n19	78566,53	330497,74	
n16	78566,83	330497,74	
	:3Y1(5)		
n21	78561,37	330494,47	
n22	78561,37	330494,77	
n23	78561,07	330494,77	
n24	78561,07	330494,47	

**Схема расположения земельного участка или земельных участков на
кадастровом плане территории**

н21	78561,37	330494,47
	:3У1(6)	
н26	78552,06	330489,47
н27	78552,06	330489,77
н28	78551,76	330489,77
н29	78551,76	330489,47
н26	78552,06	330489,47
	:3У1(7)	
н31	78545,47	330485,99
н32	78545,47	330486,29
н33	78545,17	330486,29
н34	78545,17	330485,99
н31	78545,47	330485,99
	:3У1(8)	
н36	78537,46	330481,51
н37	78537,46	330481,81
н38	78537,16	330481,81
н39	78537,16	330481,51
н36	78537,46	330481,51
	:3У1(9)	
н41	78529,41	330477,05
н42	78529,41	330477,35
н43	78529,11	330477,35
н44	78529,11	330477,05
н41	78529,41	330477,05
	:3У1(10)	
н46	78521,71	330472,78
н47	78521,71	330473,08
н48	78521,41	330473,08
н49	78521,41	330472,78
н46	78521,71	330472,78
	:3У1(11)	
н51	78513,22	330468,03
н52	78513,22	330468,33
н53	78512,92	330468,33
н54	78512,92	330468,03
н51	78513,22	330468,03
	:3У1(12)	
н56	78505,37	330463,51
н57	78505,37	330463,81
н58	78505,07	330463,81
н59	78505,07	330463,51
н56	78505,37	330463,51
	:3У1(13)	
н61	78497,10	330459,09
н62	78497,10	330459,39
н63	78496,80	330459,39
н64	78496,80	330459,09
н61	78497,10	330459,09
	:3У1(14)	

**Схема расположения земельного участка или земельных участков на
кадастровом плане территории**

н66	78489,19	330454,81
н67	78489,19	330455,11
н68	78488,89	330455,11
н69	78488,89	330454,81
н66	78489,19	330454,81
:3У1(15)		
н71	78480,94	330450,33
н72	78480,94	330450,63
н73	78480,64	330450,63
н74	78480,64	330450,33
н71	78480,94	330450,33
:3У1(16)		
н76	78473,18	330446,01
н77	78473,18	330446,31
н78	78472,88	330446,31
н79	78472,88	330446,01
н76	78473,18	330446,01
:3У1(17)		
н81	78468,21	330443,24
н82	78468,21	330443,54
н83	78467,91	330443,54
н84	78467,91	330443,24
н81	78468,21	330443,24
:3У1(18)		
н86	78465,27	330441,68
н87	78465,27	330441,98
н88	78464,97	330441,98
н89	78464,97	330441,68
н86	78465,27	330441,68
:3У1(19)		
н91	78457,22	330437,38
н92	78457,22	330437,68
н93	78456,92	330437,68
н94	78456,92	330437,38
н91	78457,22	330437,38
:3У1(20)		
н96	78454,79	330435,87
н97	78454,79	330436,17
н98	78454,49	330436,17
н99	78454,49	330435,87
н96	78454,79	330435,87
:3У1(21)		
н101	78450,08	330432,96
н102	78450,08	330433,26
н103	78449,78	330433,26
н104	78449,78	330432,96
н101	78450,08	330432,96
:3У1(22)		
н106	78440,44	330428,57
н107	78440,44	330428,87

**Схема расположения земельного участка или земельных участков на
кадастровом плане территории**

н108	78440,14	330428,87
н109	78440,14	330428,57
н106	78440,44	330428,57
:3У1(23)		
н111	78432,04	330424,28
н112	78432,04	330424,58
н113	78431,74	330424,58
н114	78431,74	330424,28
н111	78432,04	330424,28
:3У1(24)		
н116	78422,86	330419,53
н117	78422,86	330419,83
н118	78422,56	330419,83
н119	78422,56	330419,53
н116	78422,86	330419,53
:3У1(25)		
н121	78414,77	330415,33
н122	78414,77	330415,63
н123	78414,47	330415,63
н124	78414,47	330415,33
н121	78414,77	330415,33
:3У1(26)		
н126	78406,78	330411,11
н127	78406,78	330411,41
н128	78406,48	330411,41
н129	78406,48	330411,11
н126	78406,78	330411,11
:3У1(27)		
н131	78398,59	330406,98
н132	78398,59	330407,28
н133	78398,29	330407,28
н134	78398,29	330406,98
н131	78398,59	330406,98
:3У1(28)		
н136	78390,61	330402,94
н137	78390,61	330403,24
н138	78390,31	330403,24
н139	78390,31	330402,94
н136	78390,61	330402,94
:3У1(29)		
н141	78382,46	330398,73
н142	78382,46	330399,03
н143	78382,16	330399,03
н144	78382,16	330398,73
н141	78382,46	330398,73
:3У1(30)		
н146	78374,45	330394,69
н147	78374,45	330394,99
н148	78374,15	330394,99
н149	78374,15	330394,69

**Схема расположения земельного участка или земельных участков на
кадастровом плане территории**

н146	78374,45	330394,69
:ЗУ1(31)		
н151	78366,34	330390,60
н152	78366,34	330390,90
н153	78366,04	330390,90
н154	78366,04	330390,60
н151	78366,34	330390,60
:ЗУ1(32)		
н156	78358,34	330386,46
н157	78358,34	330386,76
н158	78358,04	330386,76
н159	78358,04	330386,46
н156	78358,34	330386,46
:ЗУ1(33)		
н161	78350,76	330382,65
н162	78350,76	330382,95
н163	78350,46	330382,95
н164	78350,46	330382,65
н161	78350,76	330382,65
:ЗУ1(34)		
н166	78342,30	330378,32
н167	78342,30	330378,62
н168	78342,00	330378,62
н169	78342,00	330378,32
н166	78342,30	330378,32
:ЗУ1(35)		
н171	78334,05	330374,21
н172	78334,05	330374,51
н173	78333,75	330374,51
н174	78333,75	330374,21
н171	78334,05	330374,21
:ЗУ1(36)		
н176	78325,74	330370,02
н177	78325,74	330370,32
н178	78325,44	330370,32
н179	78325,44	330370,02
н176	78325,74	330370,02
:ЗУ1(37)		
н181	78317,69	330366,10
н182	78317,69	330366,40
н183	78317,39	330366,40
н184	78317,39	330366,10
н181	78317,69	330366,10
:ЗУ1(38)		
н186	78308,40	330361,73
н187	78308,40	330362,03
н188	78308,10	330362,03
н189	78308,10	330361,73
н186	78308,40	330361,73
:ЗУ1(39)		

**Схема расположения земельного участка или земельных участков на
кадастровом плане территории**

н191	78300,34	330357,73
н192	78300,34	330358,03
н193	78300,04	330358,03
н194	78300,04	330357,73
н191	78300,34	330357,73
:3У1(40)		
н196	78291,57	330353,53
н197	78291,57	330353,83
н198	78291,27	330353,83
н199	78291,27	330353,53
н196	78291,57	330353,53
:3У1(41)		
н201	78282,88	330349,15
н202	78282,88	330349,45
н203	78282,58	330349,45
н204	78282,58	330349,15
н201	78282,88	330349,15
:3У1(42)		
н206	78281,15	330348,31
н207	78281,15	330348,61
н208	78280,85	330348,61
н209	78280,85	330348,31
н206	78281,15	330348,31
:3У1(43)		
н211	78272,53	330343,61
н212	78272,53	330343,91
н213	78272,23	330343,91
н214	78272,23	330343,61
н211	78272,53	330343,61
:3У1(44)		
н216	78270,52	330342,57
н217	78270,52	330342,87
н218	78270,22	330342,87
н219	78270,22	330342,57
н216	78270,52	330342,57
:3У1(45)		
н221	78264,02	330339,49
н222	78264,02	330339,79
н223	78263,72	330339,79
н224	78263,72	330339,49
н221	78264,02	330339,49
:3У1(46)		
н226	78255,95	330335,47
н227	78255,95	330335,77
н228	78255,65	330335,77
н229	78255,65	330335,47
н226	78255,95	330335,47
:3У1(47)		
н231	78246,81	330331,04
н232	78246,81	330331,34

**Схема расположения земельного участка или земельных участков на
кадастровом плане территории**

н233	78246,51	330331,34
н234	78246,51	330331,04
н231	78246,81	330331,04
:3У1(48)		
н236	78238,80	330327,36
н237	78238,80	330327,66
н238	78238,50	330327,66
н239	78238,50	330327,36
н236	78238,80	330327,36
:3У1(49)		
н241	78228,85	330322,68
н242	78228,85	330322,98
н243	78228,55	330322,98
н244	78228,55	330322,68
н241	78228,85	330322,68
:3У1(50)		
н246	78227,88	330321,31
н247	78227,88	330321,61
н248	78227,58	330321,61
н249	78227,58	330321,31
н246	78227,88	330321,31
:3У1(51)		
н251	78231,77	330312,10
н252	78231,77	330312,40
н253	78231,47	330312,40
н254	78231,47	330312,10
н251	78231,77	330312,10
:3У1(52)		
н256	78230,45	330309,94
н257	78230,45	330310,24
н258	78230,15	330310,24
н259	78230,15	330309,94
н256	78230,45	330309,94
:3У1(53)		
н261	78227,07	330308,40
н262	78227,07	330308,70
н263	78226,77	330308,70
н264	78226,77	330308,40
н261	78227,07	330308,40
:3У1(54)		
н266	78215,06	330303,06
н267	78215,06	330303,36
н268	78214,76	330303,36
н269	78214,76	330303,06
н266	78215,06	330303,06
:3У1(55)		
н271	78210,33	330300,92
н272	78210,33	330301,22
н273	78210,03	330301,22
н274	78210,03	330300,92

**Схема расположения земельного участка или земельных участков на
кадастровом плане территории**

н271	78210,33	330300,92
	:3У1(56)	
н276	78208,44	330300,10
н277	78208,44	330300,40
н278	78208,14	330300,40
н279	78208,14	330300,10
н276	78208,44	330300,10
	:3У1(57)	
н281	78200,21	330296,23
н282	78200,21	330296,53
н283	78199,91	330296,53
н284	78199,91	330296,23
н281	78200,21	330296,23
	:3У1(58)	
н286	78191,93	330292,52
н287	78191,93	330292,82
н288	78191,63	330292,82
н289	78191,63	330292,52
н286	78191,93	330292,52
	:3У1(59)	
н291	78183,51	330288,64
н292	78183,51	330288,94
н293	78183,21	330288,94
н294	78183,21	330288,64
н291	78183,51	330288,64
	:3У1(60)	
н296	78175,13	330284,41
н297	78175,13	330284,71
н298	78174,83	330284,71
н299	78174,83	330284,41
н296	78175,13	330284,41
	:3У1(61)	
н301	78166,62	330280,48
н302	78166,62	330280,78
н303	78166,32	330280,78
н304	78166,32	330280,48
н301	78166,62	330280,48
	:3У1(62)	
н306	78158,62	330276,75
н307	78158,62	330277,05
н308	78158,32	330277,05
н309	78158,32	330276,75
н306	78158,62	330276,75
	:3У1(63)	
н311	78150,05	330272,79
н312	78150,05	330273,09
н313	78149,75	330273,09
н314	78149,75	330272,79
н311	78150,05	330272,79
	:3У1(64)	

**Схема расположения земельного участка или земельных участков на
кадастровом плане территории**

н316	78141,46	330268,77
н317	78141,46	330269,07
н318	78141,16	330269,07
н319	78141,16	330268,77
н316	78141,46	330268,77
:ЗУ1(65)		
н321	78133,52	330265,15
н322	78133,52	330265,45
н323	78133,22	330265,45
н324	78133,22	330265,15
н321	78133,52	330265,15
:ЗУ1(66)		
н326	78125,18	330261,32
н327	78125,18	330261,62
н328	78124,88	330261,62
н329	78124,88	330261,32
н326	78125,18	330261,32
:ЗУ1(67)		
н331	78120,16	330259,04
н332	78120,16	330259,34
н333	78119,86	330259,34
н334	78119,86	330259,04
н331	78120,16	330259,04
:ЗУ1(68)		
н336	78118,05	330257,94
н337	78118,05	330258,24
н338	78117,75	330258,24
н339	78117,75	330257,94
н336	78118,05	330257,94
:ЗУ1(69)		
н341	78106,27	330249,38
н342	78106,27	330249,68
н343	78105,97	330249,68
н344	78105,97	330249,38
н341	78106,27	330249,38
:ЗУ1(70)		
н346	78103,61	330248,03
н347	78103,61	330248,33
н348	78103,31	330248,33
н349	78103,31	330248,03
н346	78103,61	330248,03
:ЗУ1(71)		
н351	78094,52	330243,70
н352	78094,52	330244,00
н353	78094,22	330244,00
н354	78094,22	330243,70
н351	78094,52	330243,70
:ЗУ1(72)		
н356	78086,21	330239,80
н357	78086,21	330240,10

**Схема расположения земельного участка или земельных участков на
кадастровом плане территории**

н358	78085,91	330240,10
н359	78085,91	330239,80
н356	78086,21	330239,80
:3У1(73)		
н361	78077,70	330235,73
н362	78077,70	330236,03
н363	78077,40	330236,03
н364	78077,40	330235,73
н361	78077,70	330235,73
:3У1(74)		
н366	78069,37	330231,75
н367	78069,37	330232,05
н368	78069,07	330232,05
н369	78069,07	330231,75
н366	78069,37	330231,75
:3У1(75)		
н371	78067,03	330230,63
н372	78067,03	330230,93
н373	78066,73	330230,93
н374	78066,73	330230,63
н371	78067,03	330230,63
:3У1(76)		
н376	78060,27	330227,61
н377	78060,27	330227,91
н378	78059,97	330227,91
н379	78059,97	330227,61
н376	78060,27	330227,61
:3У1(77)		
н381	78058,03	330226,46
н382	78058,03	330226,76
н383	78057,73	330226,76
н384	78057,73	330226,46
н381	78058,03	330226,46
:3У1(78)		
н386	78050,06	330222,72
н387	78050,06	330223,02
н388	78049,76	330223,02
н389	78049,76	330222,72
н386	78050,06	330222,72
:3У1(79)		
н391	78042,12	330219,15
н392	78042,12	330219,45
н393	78041,82	330219,45
н394	78041,82	330219,15
н391	78042,12	330219,15
:3У1(80)		
н396	78033,53	330215,54
н397	78033,53	330215,84
н398	78033,23	330215,84
н399	78033,23	330215,54

**Схема расположения земельного участка или земельных участков на
кадастровом плане территории**

н396	78033,53	330215,54
:ЗУ1(81)		
н401	78024,61	330211,85
н402	78024,61	330212,15
н403	78024,31	330212,15
н404	78024,31	330211,85
н401	78024,61	330211,85
:ЗУ1(82)		
н406	78018,77	330209,56
н407	78018,77	330209,86
н408	78018,47	330209,86
н409	78018,47	330209,56
н406	78018,77	330209,56
:ЗУ1(83)		
н411	78016,52	330208,71
н412	78016,52	330209,01
н413	78016,22	330209,01
н414	78016,22	330208,71
н411	78016,52	330208,71
:ЗУ1(84)		
н416	78008,11	330205,47
н417	78008,11	330205,77
н418	78007,81	330205,77
н419	78007,81	330205,47
н416	78008,11	330205,47
:ЗУ1(85)		
н421	78006,61	330205,16
н422	78006,61	330205,46
н423	78006,31	330205,46
н424	78006,31	330205,16
н421	78006,61	330205,16
:ЗУ1(86)		
н426	78004,90	330217,54
н427	78004,90	330217,84
н428	78004,60	330217,84
н429	78004,60	330217,54
н426	78004,90	330217,54
:ЗУ1(87)		
н431	78003,82	330219,91
н432	78003,82	330220,21
н433	78003,52	330220,21
н434	78003,52	330219,91
н431	78003,82	330219,91
:ЗУ1(88)		
н436	78003,72	330229,30
н437	78003,72	330229,60
н438	78003,42	330229,60
н439	78003,42	330229,30
н436	78003,72	330229,30
:ЗУ1(89)		

**Схема расположения земельного участка или земельных участков на
кадастровом плане территории**

н441	78003,57	330238,02
н442	78003,57	330238,32
н443	78003,27	330238,32
н444	78003,27	330238,02
н441	78003,57	330238,02
:ЗУ1(90)		
н446	78003,61	330246,21
н447	78003,61	330246,51
н448	78003,31	330246,51
н449	78003,31	330246,21
н446	78003,61	330246,21
:ЗУ1(91)		
н451	78003,57	330254,84
н452	78003,57	330255,14
н453	78003,27	330255,14
н454	78003,27	330254,84
н451	78003,57	330254,84
:ЗУ1(92)		
н456	78003,66	330256,86
н457	78003,66	330257,16
н458	78003,36	330257,16
н459	78003,36	330256,86
н456	78003,66	330256,86
:ЗУ1(93)		
н461	78003,56	330263,92
н462	78003,56	330264,22
н463	78003,26	330264,22
н464	78003,26	330263,92
н461	78003,56	330263,92
:ЗУ1(94)		
н466	78003,55	330265,68
н467	78003,55	330265,98
н468	78003,25	330265,98
н469	78003,25	330265,68
н466	78003,55	330265,68
:ЗУ1(95)		
н471	78003,36	330270,67
н472	78003,36	330270,97
н473	78003,06	330270,97
н474	78003,06	330270,67
н471	78003,36	330270,67
:ЗУ1(96)		
н476	78002,91	330276,41
н477	78002,91	330276,71
н478	78002,61	330276,71
н479	78002,61	330276,41
н476	78002,91	330276,41
:ЗУ1(97)		
н481	78003,50	330284,43
н482	78003,50	330284,73

**Схема расположения земельного участка или земельных участков на
кадастровом плане территории**

н483	78003,20	330284,73
н484	78003,20	330284,43
н481	78003,50	330284,43
:3У1(98)		
н486	78003,51	330286,11
н487	78003,51	330286,41
н488	78003,21	330286,41
н489	78003,21	330286,11
н486	78003,51	330286,11
:3У1(99)		
н491	78004,05	330295,34
н492	78004,05	330295,64
н493	78003,75	330295,64
н494	78003,75	330295,34
н491	78004,05	330295,34
:3У1(100)		
н496	78004,36	330304,77
н497	78004,36	330305,07
н498	78004,06	330305,07
н499	78004,06	330304,77
н496	78004,36	330304,77
:3У1(101)		
н501	78004,52	330313,29
н502	78004,52	330313,59
н503	78004,22	330313,59
н504	78004,22	330313,29
н501	78004,52	330313,29
:3У1(102)		
н506	78004,64	330323,60
н507	78004,64	330323,90
н508	78004,34	330323,90
н509	78004,34	330323,60
н506	78004,64	330323,60
:3У1(103)		
н511	78004,40	330333,60
н512	78004,40	330333,90
н513	78004,10	330333,90
н514	78004,10	330333,60
н511	78004,40	330333,60
:3У1(104)		
н516	78004,34	330335,29
н517	78004,34	330335,59
н518	78004,04	330335,59
н519	78004,04	330335,29
н516	78004,34	330335,29
:3У1(105)		
н521	78003,55	330343,96
н522	78003,55	330344,26
н523	78003,25	330344,26
н524	78003,25	330343,96

**Схема расположения земельного участка или земельных участков на
кадастровом плане территории**

н521	78003,55	330343,96
:3Y1(106)		
н526	78003,57	330352,74
н527	78003,57	330353,04
н528	78003,27	330353,04
н529	78003,27	330352,74
н526	78003,57	330352,74
:3Y1(107)		
н531	78003,19	330357,01
н532	78003,19	330357,31
н533	78002,89	330357,31
н534	78002,89	330357,01
н531	78003,19	330357,01
:3Y1(108)		
н536	78003,06	330359,17
н537	78003,06	330359,47
н538	78002,76	330359,47
н539	78002,76	330359,17
н536	78003,06	330359,17
:3Y1(109)		
н541	78003,51	330364,70
н542	78003,51	330365,00
н543	78003,21	330365,00
н544	78003,21	330364,70
н541	78003,51	330364,70
:3Y1(110)		
н546	78003,03	330367,50
н547	78003,03	330367,80
н548	78002,73	330367,80
н549	78002,73	330367,50
н546	78003,03	330367,50
:3Y1(111)		
н551	78003,10	330371,69
н552	78003,10	330371,99
н553	78002,80	330371,99
н554	78002,80	330371,69
н551	78003,10	330371,69
:3Y1(112)		
н556	78002,83	330379,66
н557	78002,83	330379,96
н558	78002,53	330379,96
н559	78002,53	330379,66
н556	78002,83	330379,66
:3Y1(113)		
н561	78002,88	330382,52
н562	78002,88	330382,82
н563	78002,58	330382,82
н564	78002,58	330382,52
н561	78002,88	330382,52
:3Y1(114)		

**Схема расположения земельного участка или земельных участков на
кадастровом плане территории**

н566	78003,19	330391,37
н567	78003,19	330391,67
н568	78002,89	330391,67
н569	78002,89	330391,37
н566	78003,19	330391,37
:3У1(115)		
н571	78003,24	330393,62
н572	78003,24	330393,92
н573	78002,94	330393,92
н574	78002,94	330393,62
н571	78003,24	330393,62
:3У1(116)		
н576	78003,55	330400,77
н577	78003,55	330401,07
н578	78003,25	330401,07
н579	78003,25	330400,77
н576	78003,55	330400,77
:3У1(117)		
н581	78003,86	330409,73
н582	78003,86	330410,03
н583	78003,56	330410,03
н584	78003,56	330409,73
н581	78003,86	330409,73
:3У1(118)		
н586	78004,15	330418,04
н587	78004,15	330418,34
н588	78003,85	330418,34
н589	78003,85	330418,04
н586	78004,15	330418,04
:3У1(119)		
н591	78004,40	330426,87
н592	78004,40	330427,17
н593	78004,10	330427,17
н594	78004,10	330426,87
н591	78004,40	330426,87
:3У1(120)		
н596	78004,78	330435,22
н597	78004,78	330435,52
н598	78004,48	330435,52
н599	78004,48	330435,22
н596	78004,78	330435,22
:3У1(121)		
н601	78004,69	330439,73
н602	78004,69	330440,03
н603	78004,39	330440,03
н604	78004,39	330439,73
н601	78004,69	330439,73
:3У1(122)		
н606	78004,80	330451,86
н607	78004,80	330452,16

**Схема расположения земельного участка или земельных участков на
кадастровом плане территории**

н608	78004,50	330452,16
н609	78004,50	330451,86
н606	78004,80	330451,86
:3У1(123)		
н611	78004,68	330460,01
н612	78004,68	330460,31
н613	78004,38	330460,31
н614	78004,38	330460,01
н611	78004,68	330460,01
:3У1(124)		
н616	78004,32	330468,45
н617	78004,32	330468,75
н618	78004,02	330468,75
н619	78004,02	330468,45
н616	78004,32	330468,45
:3У1(125)		
н621	78004,15	330476,87
н622	78004,15	330477,17
н623	78003,85	330477,17
н624	78003,85	330476,87
н621	78004,15	330476,87
:3У1(126)		
н626	78003,96	330486,32
н627	78003,96	330486,62
н628	78003,66	330486,62
н629	78003,66	330486,32
н626	78003,96	330486,32
:3У1(127)		
н631	78003,60	330494,94
н632	78003,60	330495,24
н633	78003,30	330495,24
н634	78003,30	330494,94
н631	78003,60	330494,94
:3У1(128)		
н636	78003,34	330503,57
н637	78003,34	330503,87
н638	78003,04	330503,87
н639	78003,04	330503,57
н636	78003,34	330503,57
:3У1(129)		
н641	78000,95	330505,62
н642	78000,95	330505,92
н643	78000,65	330505,92
н644	78000,65	330505,62
н641	78000,95	330505,62
:3У1(130)		
н646	77987,47	330509,53
н647	77987,47	330509,83
н648	77987,17	330509,83
н649	77987,17	330509,53

**Схема расположения земельного участка или земельных участков на
кадастровом плане территории**

н646	77987,47	330509,53
:ЗУ1(131)		
н651	77982,96	330508,62
н652	77982,96	330508,92
н653	77982,66	330508,92
н654	77982,66	330508,62
н651	77982,96	330508,62
:ЗУ1(132)		
н656	77976,34	330507,13
н657	77976,34	330507,43
н658	77976,04	330507,43
н659	77976,04	330507,13
н656	77976,34	330507,13
:ЗУ1(133)		
н661	77974,23	330506,16
н662	77974,23	330506,46
н663	77973,93	330506,46
н664	77973,93	330506,16
н661	77974,23	330506,16
:ЗУ1(134)		
н666	77968,12	330505,23
н667	77968,12	330505,53
н668	77967,82	330505,53
н669	77967,82	330505,23
н666	77968,12	330505,23
:ЗУ1(135)		
н671	77959,85	330503,36
н672	77959,85	330503,66
н673	77959,55	330503,66
н674	77959,55	330503,36
н671	77959,85	330503,36
:ЗУ1(136)		
н676	77954,23	330501,93
н677	77954,23	330502,23
н678	77953,93	330502,23
н679	77953,93	330501,93
н676	77954,23	330501,93
:ЗУ1(137)		
н681	77951,06	330501,20
н682	77951,06	330501,50
н683	77950,76	330501,50
н684	77950,76	330501,20
н681	77951,06	330501,20
:ЗУ1(138)		
н686	77942,78	330499,28
н687	77942,78	330499,58
н688	77942,48	330499,58
н689	77942,48	330499,28
н686	77942,78	330499,28
:ЗУ1(139)		

**Схема расположения земельного участка или земельных участков на
кадастровом плане территории**

н691	77937,33	330497,94
н692	77937,33	330498,24
н693	77937,03	330498,24
н694	77937,03	330497,94
н691	77937,33	330497,94
:3V1(140)		
н696	77932,10	330496,82
н697	77932,10	330497,12
н698	77931,80	330497,12
н699	77931,80	330496,82
н696	77932,10	330496,82
:3V1(141)		
н701	77925,75	330495,27
н702	77925,75	330495,57
н703	77925,45	330495,57
н704	77925,45	330495,27
н701	77925,75	330495,27
:3V1(142)		
н706	77923,28	330494,82
н707	77923,28	330495,12
н708	77922,98	330495,12
н709	77922,98	330494,82
н706	77923,28	330494,82
:3V1(143)		
н711	77915,39	330493,09
н712	77915,39	330493,39
н713	77915,09	330493,39
н714	77915,09	330493,09
н711	77915,39	330493,09
:3V1(144)		
н716	77906,78	330491,18
н717	77906,78	330491,48
н718	77906,48	330491,48
н719	77906,48	330491,18
н716	77906,78	330491,18
:3V1(145)		
н721	77903,99	330491,06
н722	77903,99	330491,36
н723	77903,69	330491,36
н724	77903,69	330491,06
н721	77903,99	330491,06
:3V1(146)		
н726	77894,39	330490,83
н727	77894,39	330491,13
н728	77894,09	330491,13
н729	77894,09	330490,83
н726	77894,39	330490,83
:3V1(147)		
н731	77891,20	330490,12
н732	77891,20	330490,42

**Схема расположения земельного участка или земельных участков на
кадастровом плане территории**

н733	77890,90	330490,42
н734	77890,90	330490,12
н731	77891,20	330490,12
:3V1(148)		
н736	77884,07	330488,15
н737	77884,07	330488,45
н738	77883,77	330488,45
н739	77883,77	330488,15
н736	77884,07	330488,15
:3V1(149)		
н741	77877,09	330486,25
н742	77877,09	330486,55
н743	77876,79	330486,55
н744	77876,79	330486,25
н741	77877,09	330486,25
:3V1(150)		
н746	77871,02	330484,57
н747	77871,02	330484,87
н748	77870,72	330484,87
н749	77870,72	330484,57
н746	77871,02	330484,57
:3V1(151)		
н751	77865,13	330482,96
н752	77865,13	330483,26
н753	77864,83	330483,26
н754	77864,83	330482,96
н751	77865,13	330482,96
:3V1(152)		
н756	77862,72	330482,10
н757	77862,72	330482,40
н758	77862,42	330482,40
н759	77862,42	330482,10
н756	77862,72	330482,10
:3V1(153)		
н761	77855,66	330480,43
н762	77855,66	330480,73
н763	77855,36	330480,73
н764	77855,36	330480,43
н761	77855,66	330480,43
:3V1(154)		
н766	77853,01	330479,71
н767	77853,01	330480,01
н768	77852,71	330480,01
н769	77852,71	330479,71
н766	77853,01	330479,71
:3V1(155)		
н771	77844,57	330477,54
н772	77844,57	330477,84
н773	77844,27	330477,84
н774	77844,27	330477,54

**Схема расположения земельного участка или земельных участков на
кадастровом плане территории**

н771	77844,57	330477,54
:3У1(156)		
н776	77836,05	330475,16
н777	77836,05	330475,46
н778	77835,75	330475,46
н779	77835,75	330475,16
н776	77836,05	330475,16
:3У1(157)		
н781	77827,97	330473,04
н782	77827,97	330473,34
н783	77827,67	330473,34
н784	77827,67	330473,04
н781	77827,97	330473,04
:3У1(158)		
н786	77821,40	330471,22
н787	77821,40	330471,52
н788	77821,10	330471,52
н789	77821,10	330471,22
н786	77821,40	330471,22
:3У1(159)		
н791	77810,74	330468,57
н792	77810,74	330468,87
н793	77810,44	330468,87
н794	77810,44	330468,57
н791	77810,74	330468,57
:3У1(160)		
н796	77806,30	330467,37
н797	77806,30	330467,67
н798	77806,00	330467,67
н799	77806,00	330467,37
н796	77806,30	330467,37
:3У1(161)		
н801	77798,16	330465,28
н802	77798,16	330465,58
н803	77797,86	330465,58
н804	77797,86	330465,28
н801	77798,16	330465,28
:3У1(162)		
н806	77792,41	330463,60
н807	77792,41	330463,90
н808	77792,11	330463,90
н809	77792,11	330463,60
н806	77792,41	330463,60
:3У1(163)		
н811	77784,68	330461,55
н812	77784,68	330461,85
н813	77784,38	330461,85
н814	77784,38	330461,55
н811	77784,68	330461,55
:3У1(164)		

**Схема расположения земельного участка или земельных участков на
кадастровом плане территории**

н816	7775,88	330459,15
н817	7775,88	330459,45
н818	7775,58	330459,45
н819	7775,58	330459,15
н816	7775,88	330459,15
:ЗУ1(165)		
н821	77768,62	330456,56
н822	77768,62	330456,86
н823	77768,32	330456,86
н824	77768,32	330456,56
н821	77768,62	330456,56
:ЗУ1(166)		
н826	77760,02	330453,80
н827	77760,02	330454,10
н828	77759,72	330454,10
н829	77759,72	330453,80
н826	77760,02	330453,80
:ЗУ1(167)		
н831	77753,62	330452,04
н832	77753,62	330452,34
н833	77753,32	330452,34
н834	77753,32	330452,04
н831	77753,62	330452,04
:ЗУ1(168)		
н836	77745,85	330449,95
н837	77745,85	330450,25
н838	77745,55	330450,25
н839	77745,55	330449,95
н836	77745,85	330449,95
:ЗУ1(169)		
н841	77739,20	330448,59
н842	77739,20	330448,89
н843	77738,90	330448,89
н844	77738,90	330448,59
н841	77739,20	330448,59
:ЗУ1(170)		
н846	77736,19	330446,94
н847	77736,19	330447,24
н848	77735,89	330447,24
н849	77735,89	330446,94
н846	77736,19	330446,94
:ЗУ1(171)		
н851	77731,58	330447,35
н852	77731,58	330447,65
н853	77731,28	330447,65
н854	77731,28	330447,35
н851	77731,58	330447,35
:ЗУ1(172)		
н856	77724,31	330445,28
н857	77724,31	330445,58

**Схема расположения земельного участка или земельных участков на
кадастровом плане территории**

н858	77724,01	330445,58
н859	77724,01	330445,28
н856	77724,31	330445,28
:ЗУ1(173)		
н861	77722,27	330444,68
н862	77722,27	330444,98
н863	77721,97	330444,98
н864	77721,97	330444,68
н861	77722,27	330444,68
:ЗУ1(174)		
н866	77714,01	330442,44
н867	77714,01	330442,74
н868	77713,71	330442,74
н869	77713,71	330442,44
н866	77714,01	330442,44
:ЗУ1(175)		
н871	77709,28	330441,20
н872	77709,28	330441,50
н873	77708,98	330441,50
н874	77708,98	330441,20
н871	77709,28	330441,20
:ЗУ1(176)		
н876	77701,01	330438,92
н877	77701,01	330439,22
н878	77700,71	330439,22
н879	77700,71	330438,92
н876	77701,01	330438,92
:ЗУ1(177)		
н881	77692,74	330436,71
н882	77692,74	330437,01
н883	77692,44	330437,01
н884	77692,44	330436,71
н881	77692,74	330436,71
:ЗУ1(178)		
н886	77687,07	330435,10
н887	77687,07	330435,40
н888	77686,77	330435,40
н889	77686,77	330435,10
н886	77687,07	330435,10
:ЗУ1(179)		
н891	77685,26	330434,73
н892	77685,26	330435,03
н893	77684,96	330435,03
н894	77684,96	330434,73
н891	77685,26	330434,73
:ЗУ1(180)		
н896	77672,44	330430,93
н897	77672,44	330431,23
н898	77672,14	330431,23
н899	77672,14	330430,93

**Схема расположения земельного участка или земельных участков на
кадастровом плане территории**

н896	77672,44	330430,93
:3У1(181)		
н901	77669,45	330430,48
н902	77669,45	330430,78
н903	77669,15	330430,78
н904	77669,15	330430,48
н901	77669,45	330430,48
:3У1(182)		
н906	77661,06	330428,24
н907	77661,06	330428,54
н908	77660,76	330428,54
н909	77660,76	330428,24
н906	77661,06	330428,24
:3У1(183)		
н911	77652,81	330426,04
н912	77652,81	330426,34
н913	77652,51	330426,34
н914	77652,51	330426,04
н911	77652,81	330426,04
:3У1(184)		
н916	77644,15	330423,77
н917	77644,15	330424,07
н918	77643,85	330424,07
н919	77643,85	330423,77
н916	77644,15	330423,77
:3У1(185)		
н921	77635,31	330421,63
н922	77635,31	330421,93
н923	77635,01	330421,93
н924	77635,01	330421,63
н921	77635,31	330421,63
:3У1(186)		
н926	77626,36	330419,42
н927	77626,36	330419,72
н928	77626,06	330419,72
н929	77626,06	330419,42
н926	77626,36	330419,42
:3У1(187)		
н931	77617,09	330417,16
н932	77617,09	330417,46
н933	77616,79	330417,46
н934	77616,79	330417,16
н931	77617,09	330417,16
:3У1(188)		
н936	77612,22	330416,08
н937	77612,22	330416,38
н938	77611,92	330416,38
н939	77611,92	330416,08
н936	77612,22	330416,08
:3У1(189)		

**Схема расположения земельного участка или земельных участков на
кадастровом плане территории**

н941	77602,28	330413,94
н942	77602,28	330414,24
н943	77601,98	330414,24
н944	77601,98	330413,94
н941	77602,28	330413,94
:3VI(190)		
н946	77596,12	330412,61
н947	77596,12	330412,91
н948	77595,82	330412,91
н949	77595,82	330412,61
н946	77596,12	330412,61
:3VI(191)		
н951	77593,38	330411,97
н952	77593,38	330412,27
н953	77593,08	330412,27
н954	77593,08	330411,97
н951	77593,38	330411,97
:3VI(192)		
н956	77585,71	330410,27
н957	77585,71	330410,57
н958	77585,41	330410,57
н959	77585,41	330410,27
н956	77585,71	330410,27
:3VI(193)		
н961	77583,69	330409,74
н962	77583,69	330410,04
н963	77583,39	330410,04
н964	77583,39	330409,74
н961	77583,69	330409,74
:3VI(194)		
н966	77575,17	330407,85
н967	77575,17	330408,15
н968	77574,87	330408,15
н969	77574,87	330407,85
н966	77575,17	330407,85
:3VI(195)		
н971	77572,46	330407,33
н972	77572,46	330407,63
н973	77572,16	330407,63
н974	77572,16	330407,33
н971	77572,46	330407,33
:3VI(196)		
н976	77564,58	330405,66
н977	77564,58	330405,96
н978	77564,28	330405,96
н979	77564,28	330405,66
н976	77564,58	330405,66
:3VI(197)		
н981	77556,15	330403,68
н982	77556,15	330403,98

**Схема расположения земельного участка или земельных участков на
кадастровом плане территории**

н983	77555,85	330403,98
н984	77555,85	330403,68
н981	77556,15	330403,68
:ЗУ1(198)		
н986	77547,97	330401,94
н987	77547,97	330402,24
н988	77547,67	330402,24
н989	77547,67	330401,94
н986	77547,97	330401,94
:ЗУ1(199)		
н991	77537,97	330399,50
н992	77537,97	330399,80
н993	77537,67	330399,80
н994	77537,67	330399,50
н991	77537,97	330399,50
:ЗУ1(200)		
н996	77534,15	330398,51
н997	77534,15	330398,81
н998	77533,85	330398,81
н999	77533,85	330398,51
н996	77534,15	330398,51
:ЗУ1(201)		
н1001	77527,65	330397,11
н1002	77527,65	330397,41
н1003	77527,35	330397,41
н1004	77527,35	330397,11
н1001	77527,65	330397,11
:ЗУ1(202)		
н1006	77524,73	330396,60
н1007	77524,73	330396,90
н1008	77524,43	330396,90
н1009	77524,43	330396,60
н1006	77524,73	330396,60
:ЗУ1(203)		
н1011	77515,78	330394,72
н1012	77515,78	330395,02
н1013	77515,48	330395,02
н1014	77515,48	330394,72
н1011	77515,78	330394,72
:ЗУ1(204)		
н1016	77514,93	330392,71
н1017	77514,93	330393,01
н1018	77514,63	330393,01
н1019	77514,63	330392,71
н1016	77514,93	330392,71
:ЗУ1(205)		
н1021	77515,92	330380,10
н1022	77515,92	330380,40
н1023	77515,62	330380,40
н1024	77515,62	330380,10

**Схема расположения земельного участка или земельных участков на
кадастровом плане территории**

н1021	77515,92	330380,10
	:3У1(206)	
н1026	77516,75	330376,77
н1027	77516,75	330377,07
н1028	77516,45	330377,07
н1029	77516,45	330376,77
н1026	77516,75	330376,77
	:3У1(207)	
н1031	77519,49	330369,18
н1032	77519,49	330369,48
н1033	77519,19	330369,48
н1034	77519,19	330369,18
н1031	77519,49	330369,18
	:3У1(208)	
н1036	77522,39	330361,36
н1037	77522,39	330361,66
н1038	77522,09	330361,66
н1039	77522,09	330361,36
н1036	77522,39	330361,36
	:3У1(209)	
н1041	77525,45	330353,39
н1042	77525,45	330353,69
н1043	77525,15	330353,69
н1044	77525,15	330353,39
н1041	77525,45	330353,39
	:3У1(210)	
н1046	77528,25	330345,62
н1047	77528,25	330345,92
н1048	77527,95	330345,92
н1049	77527,95	330345,62
н1046	77528,25	330345,62
	:3У1(211)	
н1051	77531,24	330337,71
н1052	77531,24	330338,01
н1053	77530,94	330338,01
н1054	77530,94	330337,71
н1051	77531,24	330337,71
	:3У1(212)	
н1056	77534,15	330329,73
н1057	77534,15	330330,03
н1058	77533,85	330330,03
н1059	77533,85	330329,73
н1056	77534,15	330329,73
	:3У1(213)	
н1061	77537,30	330321,44
н1062	77537,30	330321,74
н1063	77537,00	330321,74
н1064	77537,00	330321,44
н1061	77537,30	330321,44
	:3У1(214)	

**Схема расположения земельного участка или земельных участков на
кадастровом плане территории**

н1066	77540,19	330313,67
н1067	77540,19	330313,97
н1068	77539,89	330313,97
н1069	77539,89	330313,67
н1066	77540,19	330313,67
:3У1(215)		
н1071	77542,79	330306,68
н1072	77542,79	330306,98
н1073	77542,49	330306,98
н1074	77542,49	330306,68
н1071	77542,79	330306,68
:3У1(216)		
н1076	78584,99	330507,47
н1077	78584,99	330507,77
н1078	78584,69	330507,77
н1079	78584,69	330507,47
н1076	78584,99	330507,47