



**АДМИНИСТРАЦИЯ ШАЛИНСКОГО МУНИЦИПАЛЬНОГО РАЙОНА
ЧЕЧЕНСКОЙ РЕСПУБЛИКИ**

(АДМИНИСТРАЦИЯ ШАЛИНСКОГО МУНИЦИПАЛЬНОГО РАЙОНА)

**НОХЧИЙН РЕСПУБЛИКАН
ШЕЛАН МУНИЦИПАЛЬНИ КЮШТАН АДМИНИСТРАЦИ
(ШЕЛАН МУНИЦИПАЛЬНИ КЮШТАН АДМИНИСТРАЦИ)**

РАСПОРЯЖЕНИЕ

24.09.2022

№ 278-м

г. Шали

Об использовании земельного участка без
предоставления земельных участков и установления сервитутов

В соответствии со ст. ст. 39.33, 39.36, 3.3 Земельного кодекса Российской Федерации, Постановлением Правительства Российской Федерации от 03.12.2014 № 1300 «Об утверждении перечня видов объектов, размещение которых может осуществляться на землях и земельных участках, находящихся в государственной или муниципальной собственности, без предоставления земельных участков и установления сервитутов», Порядком и условием размещения объектов на землях или земельных участках, находящихся в государственной собственности Чеченской Республики или муниципальной собственности, а также на землях или земельных участках, государственная собственность на которые не разграничена, без предоставления земельных участков и установления сервитутов на территории Чеченской Республики, утвержденным Постановлением Правительства Чеченской Республики от 08.09.2015 № 163, рассмотрев обращение Министерства строительства и жилищно-коммунального хозяйства Чеченской Республики от 23.09.2022г. № 4894/06-03 о даче разрешения на использование земельного участка:

1. Разрешить Министерству строительства и жилищно-коммунального хозяйства Чеченской Республики безвозмездное использование частей земельных участков без права капитального строительства (далее – Участок) из земель категории земли населенных пунктов, расположенных по адресу: ЧР, Шалинский муниципальный район, с. Мескер-Юрт, в кадастровых кварталах: 20:12:1102000, 20:12:0101005, 20:12:0101014, 20:12:0101020, 20:12:1302000, общей площадью 190488 кв.м., для обеспечения коммунальной инфраструктурой земельных участков под ИЖС.

2. В соответствии со ст. 39.35 Земельного кодекса Российской Федерации если использование Участка приведет к порче либо уничтожению плодородного слоя почвы в границах Участка, Министерство строительства и жилищно-

коммунального хозяйства Чеченской Республики, обязано:

1) привести Участок в состояние, пригодное для использования в соответствии с разрешенным использованием;

3. В соответствии со ст. 39.34. Земельного кодекса Российской Федерации настоящее распоряжение считается утратившим силу со дня предоставления земельного участка, в пределах которого расположен Участок, гражданину или юридическому лицу, о чем в течение 10 дней с момента предоставления земельного участка отделу управления муниципальной собственностью администрации Шалинского муниципального района уведомить Министерство строительства и жилищно-коммунального хозяйства Чеченской Республики.

4. Отделу управления муниципальной собственностью в течение 10 дней направить настоящее распоряжение в Управление Федеральной службы государственной регистрации, кадастра и картографии по Чеченской Республике для осуществления государственного земельного надзора.

5. Контроль исполнения настоящего распоряжения возложить на заместителя главы администрации Шалинского муниципального района Хаджиева Ю.И.

6. Настоящее распоряжение вступает в силу с момента его подписания.

Глава администрации

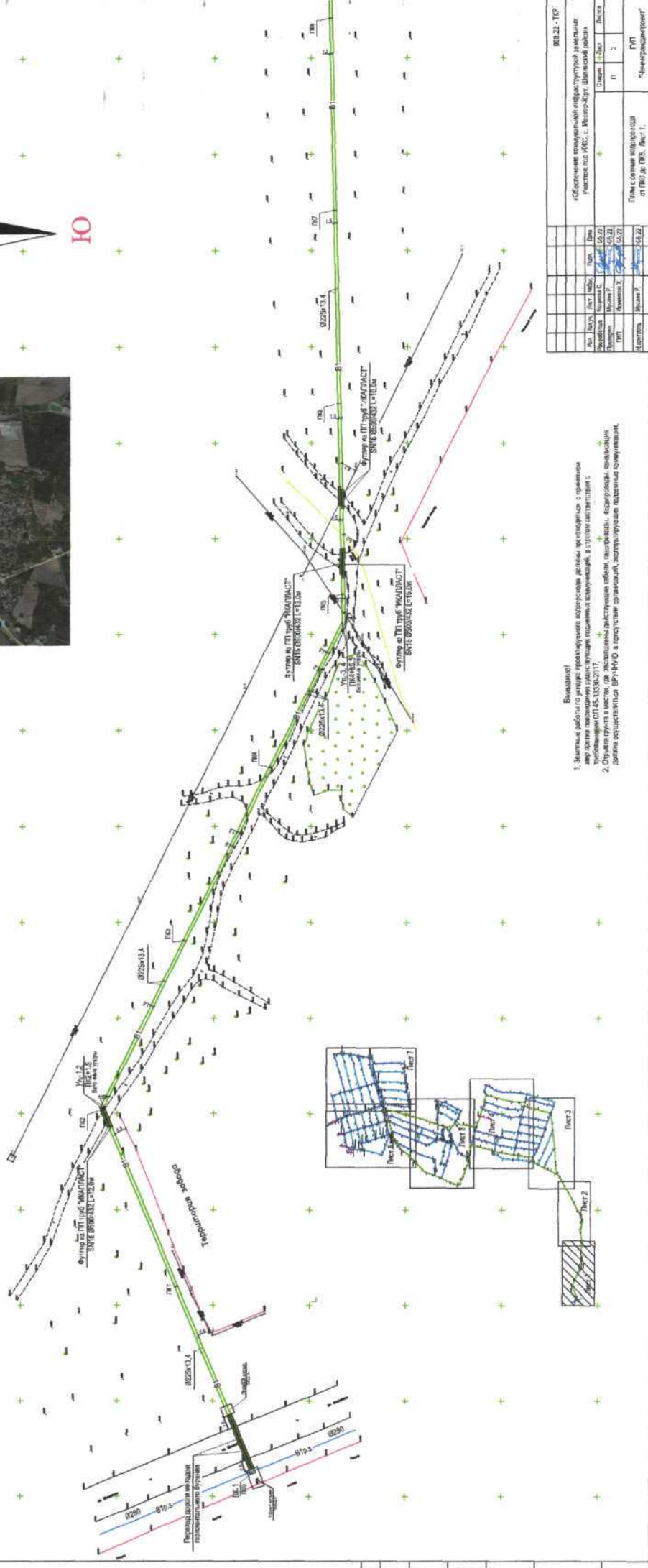


И.М. Борщигов

С



Ю



№	Исполн.	Дата	Содержание
1	С.С.С.	15.02	Экспликация
2	С.С.С.	15.02	Экспликация
3	С.С.С.	15.02	Экспликация
4	С.С.С.	15.02	Экспликация
5	С.С.С.	15.02	Экспликация
6	С.С.С.	15.02	Экспликация
7	С.С.С.	15.02	Экспликация
8	С.С.С.	15.02	Экспликация
9	С.С.С.	15.02	Экспликация
10	С.С.С.	15.02	Экспликация

- Внимание!
1. Заложены работы по устройству дорожной разметки в соответствии с проектом и в соответствии с требованиями СНиП 3.07.03-2002, в том числе с учетом требований к дорожной разметке, изложенных в СНиП 3.07.03-2002.
 2. Отказаться в работе от выполнения работ по устройству дорожной разметки, если она не соответствует СНиП 3.07.03-2002 и проектной документации, подлежащей государственной регистрации.

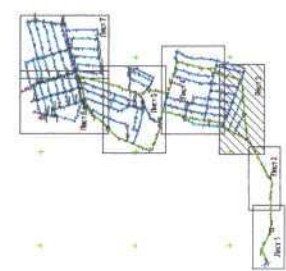
№	Исполн.	Дата	Содержание
1	С.С.С.	15.02	Экспликация
2	С.С.С.	15.02	Экспликация
3	С.С.С.	15.02	Экспликация
4	С.С.С.	15.02	Экспликация
5	С.С.С.	15.02	Экспликация
6	С.С.С.	15.02	Экспликация
7	С.С.С.	15.02	Экспликация
8	С.С.С.	15.02	Экспликация
9	С.С.С.	15.02	Экспликация
10	С.С.С.	15.02	Экспликация

«Обеспечение коммунальной инфраструктуры объектов: ул. Магаст, ул. Магаст, ул. Магаст»
 План с сеткой координат
 1:1000 (Л.С.С., Л.С.С.)
 ИТТ
 «Чернышевский»



Примечания
 1. Условные обозначения в плане соответствуют ГОСТ 21528-92 «Условные обозначения объектов планировки территории».
 2. Условные обозначения в плане соответствуют ГОСТ 21528-92 «Условные обозначения объектов планировки территории».
 3. Условные обозначения в плане соответствуют ГОСТ 21528-92 «Условные обозначения объектов планировки территории».

ИЗМ. № 1		ИЗМ. № 2		ИЗМ. № 3		ИЗМ. № 4		ИЗМ. № 5	
№	Дата	№	Дата	№	Дата	№	Дата	№	Дата
1	01.01.2023	2	01.01.2023	3	01.01.2023	4	01.01.2023	5	01.01.2023
Исполн.	Проверен.	Исполн.	Проверен.	Исполн.	Проверен.	Исполн.	Проверен.	Исполн.	Проверен.
С.И.И.	С.И.И.	С.И.И.	С.И.И.	С.И.И.	С.И.И.	С.И.И.	С.И.И.	С.И.И.	С.И.И.
(Имя и фамилия проектировщика) (Имя и фамилия проверяющего) (Имя и фамилия заказчика)									





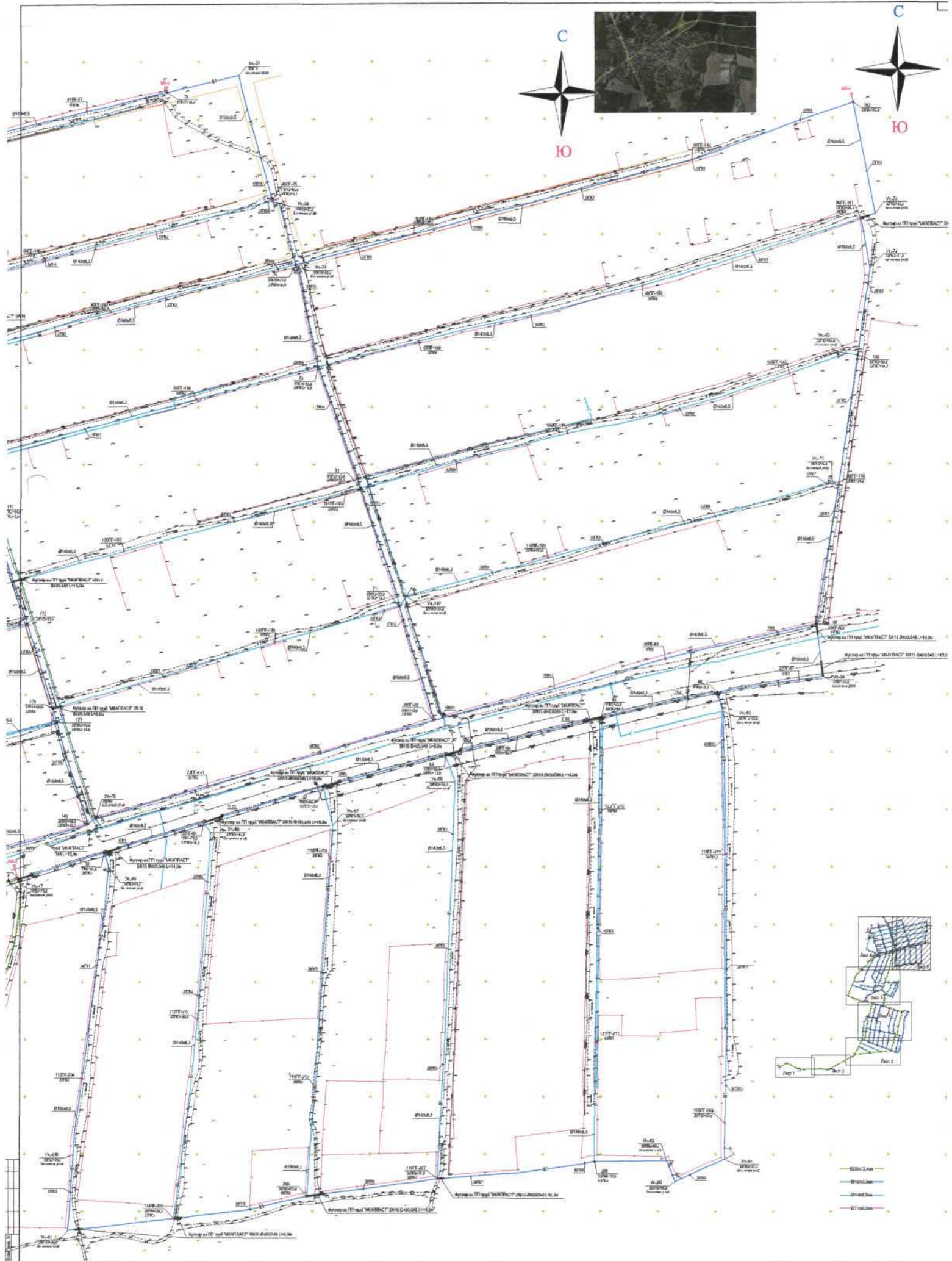
- С/У/Д/А/В
- П/В/Д/А/В
- П/В/Д/А/В
- П/В/Д/А/В

1. Демонстрация работ по реконструкции существующих систем водоснабжения и канализации на территории (обозначены красными линиями) в соответствии с проектом № 10-1020-017.
2. Новые пути в местах их расположения обозначены синими, зелеными, коричневыми, синими линиями соответственно. ВРАЧУЮ в соответствии с проектом.

ИЗ.2.2.70P			
«Областное государственное учреждение «Министерство строительства и архитектуры Республики Беларусь»			
№ п/п	Имя	Подпись	Дата
1	Иванов И.И.		2023.10.27
2	Петров П.П.		2023.10.27
3	Сидоров С.С.		2023.10.27
4	Климов К.К.		2023.10.27
5	Лебедев Л.Л.		2023.10.27

Итого: 5 человек

Итого: 5 человек



Выводы:
 1. Установлено, что работы по устройству канализационной системы выполнены в соответствии с проектом и приняты государственной организацией надзора и экспертизы в соответствии с требованиями СНиП 41-03-2002.
 2. Объект готов к эксплуатации, все работы выполнены качественно, планируются дальнейшие работы по устройству канализационной системы в соответствии с проектом, утвержденным надзорными органами.

АР-27-2/П				
«Объединенная коммунальная инфраструктура»				
Учебно-научный центр ЮФУ, с. Микрорайон, Октябрьский район				
№ п/п	№	Изм.	Дата	Исполн.
1	1		10.02	С.В.С.
2	2		10.02	С.В.С.
3	3		10.02	С.В.С.
4	4		10.02	С.В.С.
5	5		10.02	С.В.С.
6	6		10.02	С.В.С.
7	7		10.02	С.В.С.
8	8		10.02	С.В.С.
9	9		10.02	С.В.С.
10	10		10.02	С.В.С.

Лист 1 из 1
 План 1: Канализация
 Масштаб 1:500
 ФУП «Инженерстрой»